

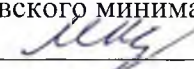
ЛИСТ СОГЛАСОВАНИЯ

Комплексное развитие системы транспортной инфраструктуры в Залесовском
муниципальном округе Алтайского края на 2023-2026 годы

Наименование муниципальной программы

СОГЛАСОВАНО

Начальник Управление по финансам
Залесовского минимального округа


 Сидоров М.К.

« _____ » _____ 2024

СОГЛАСОВАНО

Ответственный исполнитель

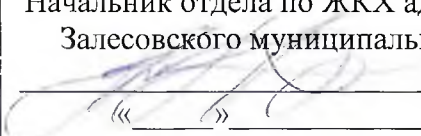
Глава администрации Залесовского муниципального округа

 Пластеев А.В.

« _____ » _____ 2024г.

СОГЛАСОВАНО

Соисполнитель муниципальной программы
Начальник отдела по ЖКХ администрации
Залесовского муниципального округа

 Сколотин Д.В.

« _____ » _____ 2024г.

СОГЛАСОВАНО

Участник муниципальной программы

Директор МБУ «Сервис»

 Койнов Г.Н.

« _____ » _____ 2024г.

СОГЛАСОВАНО

Начальник бюджетного отдела

 Косинцева Н.В.

« _____ » _____ 2024г.

СОГЛАСОВАНО

Начальник отдела экономического анализа
и прогнозирования

 Стяшкина Н.А.

« _____ » _____ 2024г.

ЭКСПЕРТИЗА

Муниципальной программы

Аудитор Контрольно-счетной палаты

Залесовского муниципального округа

 Липовская Н.В.

« _____ » _____ 2024г.

Закончено к 26 от 30.09.24.
Приседатели КСБ АРК Н.В. Липовская

ПОСТАНОВЛЕНИЕ

04.10 2024

№ 429

с. Залесово

Об утверждении муниципальной
программы Залесовского муниципального
округа «Комплексное развитие транспортной
инфраструктуры в Залесовском муниципальном округе
Алтайского края на период 2023-2026 годы»

В соответствии с Федеральным Законом от 06.10.2023 г. №131-ФЗ «Об общих принципах организации местного самоуправления в Российской Федерации» ст.179 Бюджетного кодекса Российской Федерации, решением Совета депутатов Залесовского муниципального округа Алтайского края от 04.02.2022 № 5 «Об утверждении Положения о стратегическом планировании в муниципальном образовании Залесовский муниципальный округ Алтайского края», постановлением администрации Залесовского муниципального округа от 22.11.2022 № 646 «Об утверждении порядка разработки, реализации и эффективности муниципальных программ муниципального образования Залесовский муниципальный округ Алтайского края»

п о с т а н о в л я ю:

1. Утвердить муниципальную программу Залесовского муниципального округа «Комплексное развитие систем транспортной инфраструктуры Залесовского муниципального округа Алтайского края на период 2023-2026 годы» в соответствии с Приложением.

2. Признать утратившими силу:

- постановление администрации Залесовского муниципального округа от 27.12.2022 № 758/1 «Об утверждении муниципальной программы Залесовского муниципального округа «Комплексное развитие систем транспортной инфраструктуры Залесовского муниципального округа Алтайского края на период 2023-2026 годы»
- постановление администрации Залесовского муниципального округа от 22.12.2023 № 1061 «О внесении изменений в муниципальную программу «Комплексное развитие систем транспортной инфраструктуры Залесовского муниципального округа Алтайского края на период 2023-2026 годы»

3. Разместить муниципальную программу «Комплексное развитие систем транспортной инфраструктуры Залесовского муниципального округа Алтайского края на период 2023-2026 годы» в сети Интернет в разделе «Экономика – Муниципальные программы» - и федеральной информационной системе стратегического планирования в сети «Интернет» «Гас-Управление».

4. Контроль за исполнением настоящего постановления оставляю за собой.

Глава Залесовского муниципального округа



А.В. Пластеев

Приложение 1
к постановлению администрации
Залесовского муниципального
округа
от 4.10. 2024 № 419

**Паспорт муниципальной программы
«Комплексное развитие системы транспортной инфраструктуры в Залесовском
муниципальном округе Алтайского края на 2023-2026 годы»**

Таблица 1

Ответственный исполнитель программы	Администрация Залесовского муниципального округа
Соисполнители программы	Отдел по жилищно-коммунальному хозяйству администрации Залесовского муниципального округа
Участники программы	МБУ «Сервис»
Подпрограмма программы	Отсутствует
Региональные проекты, реализуемые в рамках программы	Государственная программа Алтайского края «Развитие транспортной системы Алтайского края»
Программно-целевые инструменты программы	
Цели программы	Развитие современной и эффективной транспортной инфраструктуры.
Задачи программы	Формирование сети автомобильных дорог, отвечающей современным потребностям развивающейся экономики, снижение аварийности и травматизма на автомобильных дорогах и приведение в нормативное состояние сети автомобильных дорог общего пользования местного значения
Индикаторы и показатели программы	- протяженность сети автомобильных дорог общего пользования местного значения на территории Залесовского муниципального округа; - объемы ввода в эксплуатацию после строительства и реконструкции автомобильных дорог общего пользования местного значения;

	<ul style="list-style-type: none"> - прирост протяженности автомобильных дорог общего пользования местного значения муниципального образования Залесовский муниципальный округ, отвечающих нормативным требованиям к транспортно-эксплуатационным показателям в результате капитального ремонта и ремонта автомобильных дорог; - обращения граждан в органы местного самоуправления по вопросам содержания дорожного комплекса поселения; - количество отремонтированных пешеходных тротуаров; - доля муниципальных автомобильных дорог, в отношении которых проводились мероприятия по зимнему и летнему содержанию дорог местного значения.
Сроки и этапы реализации программы	2023-2026 гг.
Объемы финансирования программы	<p>Объем финансирования муниципальной программы составит 85 509,40 тыс. руб.;</p> <ul style="list-style-type: none"> - 2023 год - 32 708,20 тыс. руб.; - 2024 год - 30 578,20 тыс. руб.; - 2025 год - 10951,0 тыс. руб.; - 2026 год - 11272,0 тыс. руб.; <p>Из краевого бюджета - 26 466,02 тыс. руб.;</p> <ul style="list-style-type: none"> - 2023 год - 18 483,00 тыс. руб.; - 2024 год - 2 661,02 тыс. руб.; - 2025 год - 2661,0 тыс. руб.; - 2026 год - 2661,0 тыс. руб.; <p>Из муниципального бюджета - 59043,38 тыс. руб.;</p> <ul style="list-style-type: none"> - 2023 год - 14 225,20 тыс. руб.; - 2024 год - 27 917,18 тыс. руб.; - 2025 год - 8290,0 тыс. руб.; - 2026 год - 8611,0 тыс. руб.; <p>Финансирование из бюджета МО ежегодно уточняется при формировании бюджета на очередной финансовый год. Показатели финансирования подлежат уточнению с учетом разработанной проектно-сметной документации и фактического выделения средств из бюджетов всех уровней.</p>
Ожидаемый результат реализации	- протяженность сети автомобильных дорог

программы	<p>общего пользования местного значения на территории Залесовского муниципального округа 371,2 км;</p> <ul style="list-style-type: none"> - объемы ввода в эксплуатацию после строительства и реконструкции автомобильных дорог общего пользования местного значения 8,162 км; - прирост протяженности автомобильных дорог общего пользования местного значения муниципального образования Залесовский муниципальный округ, отвечающих нормативным требованиям к транспортно-эксплуатационным показателям в результате капитального ремонта и ремонта автомобильных дорог, до 28,5 км; - обращения граждан в органы местного самоуправления по вопросам содержания дорожного комплекса поселения – 3 шт.; - отремонтировано пешеходных тротуаров 2,5 км.; - доля муниципальных автомобильных дорог, в отношении которых проводились мероприятия по зимнему и летнему содержанию дорог местного значения 100 %
-----------	--

1. Общая характеристика существующего положения транспортной инфраструктуры муниципального образования Залесовский муниципальный округ

Дорожное хозяйство муниципального образования Залесовский муниципальный округ включает в себя автодороги регионального значения (Алтай – Кузбасс, Мартыново – Тогоул – Залесово) и дороги межмуниципального значения общей протяжённостью 290 км, находящиеся на балансе ГУП ДХ АК «Северо-Восточное ДСУ», автодороги общего пользования местного значения закреплены полномочиями и находятся на содержании администрации Залесовского муниципального округа.

Главные недостатки улично-дорожной сети населенных пунктов Залесовского муниципального округа: искривленность и разнопрофильность улиц, низкий уровень благоустройства, дорожное покрытие в основном грунтовое.

Существующая улично-дорожная сеть населенного пункта имеет достаточно плотную структуру. Сетка улиц населенных пунктов в основном имеет свободную систему расположения, в некоторых - прямоугольную систему.

При планировании улично-дорожной сети населенных пунктов максимально учитывалась сложившаяся транспортная сеть и направление перспективного развития. Введена четкая дифференциация улиц по категориям в соответствии с нормативами градостроительного проектирования Алтайского края, выполнено упорядочение уличной сети в целях улучшения планировочных связей, частичное спрямление улиц.

В проектах (ПОДД) всех населенных пунктах муниципального округа принята следующая классификация улично-дорожной сети с учетом функционального назначения улиц и дорог, интенсивности движения транспорта на отдельных участках и положения в транспортной схеме населенного пункта:

- поселковая дорога;
- главная улица;
- основная улица;
- второстепенная улица;
- проезд;
- хозяйственный проезд.

– В состав муниципального образования Залесовский муниципальный округ входит по состоянию на 01.01.2024 года 22 населенных пункта. Общая протяженность существующих дорог общего пользования местного значения составляет 371,2 км.

Состояние сети дорог определяется своевременностью, полнотой и качеством выполнения работ по содержанию, ремонту, капитальному ремонту и реконструкции дорог и зависит напрямую от объемов финансирования и стратегии распределения финансовых ресурсов в условиях их ограниченных объемов.

Недофинансирование дорожной отрасли в условиях постоянного роста интенсивности движения, изменения состава движения в сторону увеличения грузоподъемности транспортных средств, приводит к несоблюдению межремонтных сроков, накоплению количества неотремонтированных участков, увеличению количества участков с уровнем загрузки выше нормативного и участков с неудовлетворительным транспортно-эксплуатационным состоянием, на которых необходимо проведение реконструкции.

В таблице 1 приведен перечень муниципальных дорог на территории муниципального образования Залесовский муниципальный округ.

Таблица 1

№	Наименование муниципального района	Наименование населенных пунктов	Наименование автомобильной дороги	Протяженность, км.	Покрытие дорожного полотна
1	Залесовский муниципальный округа	с. Залесово	ул. 60 лет Октября	1,59	Щебень
2			ул. 8 марта	1,49	Щебень
3			ул. Аленин Лог	2,26	Щебень
4			ул. Анатолия	2,32	Щебень
5			ул. Березовая	1,39	Щебень
6			ул. Береговая	2,54	Щебень

7		ул. Больничная	3,39	Щебень
8		ул. Ворошилова	2,21	Щебень
9		ул. Гагарина	1,74	Щебень
10		ул. Г. Титова	1,56	Щебень
11		ул. Горина	1,7	Щебень
12		ул. Есенина	1,69	Щебень
13		ул. Железнодорожная	2,74	Щебень
14		ул. Заводская	3	Щебень
15		ул. Закаменская	2,14	Щебень
16		ул. Заречная	1,19	Щебень
17		пер. Заречный	1,39	Щебень
18		ул. Зеленая	1,42	Щебень
19		ул. Кирова	2,95	Щебень
20		ул. Колхозная	2,04	Щебень
21		ул. Коммунистическая	3,65	Щебень
22		ул. Комсомольская	3,09	Усовершенствованное покрытие
23		пер. Красноармейский	1,31	щебень
24		ул. Крупской	3,51	щебень
25		ул. Ленинская	3,72	Усовершенствованное покрытие
26		ул. Лесная	3,49	Щебень
27		ул. Луговая	2,54	Щебень
28		ул. Луначарского	2,29	Усовершенствованное покрытие
29		пер. Льнозаводской	1,42	Щебень
30		ул. Марковского	1,64	Щебень
31		ул. Маслозаводская	2,61	Щебень
32		ул. Мира	1,56	Щебень
33		пер. Мичурина	1,43	Щебень
34		ул. Молодежная	1,87	Щебень
35		ул. Нектарная	1,85	Щебень
36		ул. Новая	2,71	Щебень
37		ул. Октябрьская	3,19	Щебень, Усовершенствованное покрытие
38		ул. Партизанская	3,49	Усовершенствованное покрытие
39		ул. Первомайская	2,39	Щебень
40		ул. Пионерская	1,63	Щебень
41		ул. Полевая	1,19	Щебень
42		ул. Почтовая	1,79	Щебень,

					Усовершенствованное покрытие
43			ул. Притаежная	1,54	Щебень
44			ул. Пролетарская	2,29	Щебень
45			ул. Республиканская	3,91	Щебень
46			ул. Розы Люксембург	2,94	Щебень
47			ул. Садовая	1,95	Щебень
48			ул. Светлая	1,91	Щебень
49			ул. Советская	4,05	Усовершенствованное покрытие
50			ул. Совхозная	3,56	Щебень
51			ул. Солнечная	1,96	Щебень
52			ул. Строителей	1,91	Щебень
53			ул. Урожайная	1,49	Щебень
54			пер. Шиловский	1,82	Щебень
55			пер. Школьный	1,49	Щебень
56			ул. Шукшина	2,49	Щебень
57			ул. Энтузиастов	1,44	Щебень
58			ул. Юбилейная	2,19	Щебень
59			ул. Южная	1,49	Щебень
60			ул. М. Горького	1,89	Щебень
61			пер. Советский	1,53	Щебень
62			пер. Социалистический	2,76	Щебень
63			ул. Ворошилова-Розы Люксембург - Горина - Южная	6,5	Щебень
64			ул. Молодежная - 8 Марта – Больничная-Партизанская (объездная дорога)	5,99	Щебень
65		с. Муравей	пер. Береговой	1,91	Щебень
66			пер. Березовый	1,99	Щебень
67			ул. Лесная	1,99	Щебень
68			ул. Новая	1,82	Щебень
69			ул. Центральная	2,27	Щебень
70		с. Большой Калтай	ул. Глушкова с. Большой Калтай	0,85	Щебень
71			ул. Центральная с. Большой Калтай	0,42	Щебень
72			ул. Советская с. Большой Калтай	0,45	Щебень

73			ул. Нагорная с. Большой Калтай	1,05	Щебень
74			ул. Солнечная с. Большой Калтай	0,78	Щебень
75			ул. Больничная с. Большой Калтай	0,4	Щебень
76			ул. Почтовая с. Большой Калтай	0,58	Щебень
77			ул. Подгорная с. Большой Калтай	1,62	Щебень
78			ул. Песчаная с. Большой Калтай	0,95	Щебень
79			ул. Партизанская с. Большой Калтай	2,12	Щебень
80			ул. Молодежная с. Большой Калтай	0,4	Щебень
81		с. Талица	ул. Центральная с. Талица	2,34	Щебень
82			пер. Ключевской с. Талица	1,14	Щебень
83			ул. Боровая с. Талица	1,5	Щебень
84			ул. Набережная с. Талица	2	Щебень
85			пер. Черемушкинский с. Талица	0,8	Щебень
86		с. Захарово	ул. Центральная с. Захарово	2,08	Щебень
87			ул. Курьинская с. Захарово	1,03	Щебень
88			ул. Лесная с. Захарово	1,38	Щебень
89			ул. Луговая с. Захарово	1,08	Щебень
90		с. Думчево	ул. Залоговская с. Думчево	3,08	Щебень
91			ул. Школьная с. Думчево	4,08	Щебень
92			ул. Советская с. Думчево	2,58	Щебень
93			ул. Нивская с. Думчево	3,08	Щебень
94			ул. Озерная с. Думчево	2,08	Щебень
95			ул. Заречная с. Думчево	2,58	Щебень
96			ул. Строителей с. Думчево	1,39	Щебень

97		ул. Луговая с. Думчево	1,38	Щебень
98		ул. Лесная с. Думчево	1,38	Щебень
99	с. Пещерка	ул. Лесная	0,6	Щебень
100		ул. Новая	0,63	Щебень
101		у. Кооперативная	0,58	Щебень
102		ул. Совхозная	0,57	Щебень
103		ул. Володькина	0,4	Щебень
104		ул. Октябрьская	0,63	Щебень
105		ул. Заречная	1,98	Щебень
106		ул. Советская	0,65	Щебень
107		ул. Зеленая	0,73	Щебень
108		переулок Партизанский	0,45	Щебень
109		ул. Береговая	1,64	Щебень
110		ул. Носова	0,66	Щебень
111		ул. Анатолия (не муницип. значения)	2,31	Щебень
112	с. Гуниха	ул. Колхозная	0,87	Щебень
113		ул. Красная Горка	0,43	Щебень
114		ул. Полевая	0,4	Щебень
115		ул. Дресвянная	0,4	Щебень
116		ул. Октябрьская	1,11	Щебень
117		ул. Молодежная	0,93	Щебень
118		ул. Партизанская	0,41	Щебень
119		ул. Садовая (не муниципального значения)	1,02	Щебень
120	с. Тундриха	ул. Почтовая	1,9	Щебень
121		ул. Комсомольская	1,88	Щебень
122		ул. Новая	2	Щебень
123		ул. Ворошилова	0,7	Щебень
124		ул. Лесная.	0,1	Щебень
125		пер. Первомайский	0,2	Щебень
126	с. Заплывино	ул. 50 лет Алтая	0,9	Щебень
127		ул. Центральная	1,3	Щебень
128		ул. Юбилейная	0,7	Щебень
129		ул. Почтовая	1,2	Щебень
130		ул. Урожайная	0,8	Щебень
130		ул. Новая	0,61	Щебень
132	с. Усть-Каменка	ул. Речная	0,61	Щебень

133		с. Черемушкино	ул. Ленина с. Черемушкино	6,59	Щебень
134			ул. Заводская с. Черемушкино	3,99	Щебень
135			ул. Гагарина с. Черемушкино	1,69	Щебень
136			ул. Лесная с. Черемушкино	1,99	Щебень
137			ул. Советская с. Черемушкино	2,29	Щебень
138			ул. Черникова с. Черемушкино	4,09	Щебень
139			ул. Николаева с. Черемушкино	1,49	Щебень
140			ул. Заречная с. Черемушкино	2,99	Щебень
141			ул. Анатолия с. Черемушкино	3,39	Щебень
		с. Камышенка	ул. Озерная, с. Камышенка	0,3	Щебень
142		с. Видоново	пер. Тракторный с. Видоново	1,89	Щебень
143			ул. Заречная с. Видоново	3,89	Щебень
144			ул. Октябрьская с. Видоново	2,59	Щебень
145			Ул. Анатолия с. Видоново	4,49	Щебень
146		с. Малый Калтай	ул. Молодежная с. Малый Калтай	1,99	Щебень
147			ул. Заречная с. Малый Калтай	1,35	Щебень
148		пос. Восход	ул. Коммунаров пос. Восход	1,29	Щебень
149		с. Шатуново	ул. Октябрьская с. Шатуново	1,95	Щебень
150			ул. Чкалова с. Шатуново	1,89	Щебень
151			ул. Новая с. Шатуново	1,12	Щебень
152			пер. Озерный с. Шатуново	1,08	Щебень
153			пер. Чумышский с. Шатуново	1,63	Щебень
154			ул. Полевая с. Шатуново	1,76	Щебень

155			ул. Пролетарская с. Шатуново	1,4	Щебенъ
156			пер. Песчаный с. Шатуново	1,04	Щебенъ
157			пер. Луговой с. Шатуново	1,25	Щебенъ
158			ул. Школьная с. Шатуново	1,55	Щебенъ
159			пер. Комсомольский с. Шатуново	1,05	Щебенъ
160			пер. Сосновый с. Шатуново	1,09	Щебенъ
161			пер. Красноярский с. Шатуново	1,05	Щебенъ
162			ул. Партизанская с. Шатуново	2,26	Щебенъ
163			ул. Молодежная с. Шатуново	1,45	Щебенъ
164			ул. Советская с. Шатуново	1,71	Щебенъ
165		с. Калиновка	ул. Коммунаров с. Калиновка	2,14	Щебенъ
166			ул. Мира с. Калиновка	2,68	Щебенъ
167		с. Кordon	ул. Кирова	2,19	Щебенъ
168			ул. Проселочная	0,79	Щебенъ
169			ул. Строительная	1,3	Щебенъ
170			ул. Мостовая	0,98	Щебенъ
171			ул. Заречная	0,88	Щебенъ
172			ул. Бердская	1,12	Щебенъ
173			ул. Лесная	2,88	Щебенъ
174			ул. Юбилейная	0,8	Щебенъ
175			ул. Горная	0,86	Щебенъ
176			ул. Новая	2,62	Щебенъ
177			ул. Солнечная	2,14	Щебенъ
178			ул. Мира	2,72	Щебенъ
179			ул. Школьная	1,92	Щебенъ
180		с. Борисово	с. Борисово, ул. Молодежная	3,3	Щебенъ
181			с. Борисово, ул. Школьная	2,7	Щебенъ
182			с. Борисово, ул. Новая	2,5	Щебенъ
183			с. Борисово, ул. Почтовая	1,8	Щебенъ

184			с. Борисово, ул. Коммунистическая	2,3	Щебень
185			с. Борисово, ул. Гагарина	2	Щебень
186			с. Борисово, ул. Садовая	3,6	Щебень
187				2,2	Щебень
188			с. Борисово, ул. Партизанская	2,3	Щебень
189			с. Борисово, ул. Заречная	2,1	Щебень
190			с. Борисово, ул. Октябрьская	2,7	Щебень
191		п. Никольский	п. Никольский, ул. Березовая	1,8	Щебень
192			п. Никольский, ул. Береговая	0,6	Щебень
193			п. Никольский, ул. Западная	1,5	Щебень
194		с. Пр. Крепость	с. Пр. Крепость, ул. Советская	3,6	Щебень
195			с. Пр. Крепость. ул. Мира	3,2	Щебень
196			с. Пр. Крепость, ул. Коммунаров	2,3	Щебень

Общая протяженность – 371,2 км, из них с твердым покрытием 332,6 км, в т. ч. с усовершенствованным покрытием – 26,7 км, твердых грунтовых дорог, не отвечающих нормативным требованиям, – 8,9 км.

Оформлено дорог – 0,2 км.

Общая протяженность пешеходных тротуаров составляет 3,8 км. Основные пешеходные потоки находятся в с. Залесово, по участкам: ул. Комсомольская, ул. Коммунистическая, ул. Партизанская, ул. Ленинская, ул. Юбилейная. Пешеходная часть дорожного движения проходит в основном по оживленным автотранспортным дорогам.

Таблица 2

№ п/п	Наименование муниципального района	Наименование населенных пунктов	Адрес Пешеходного тротуара	Протяженность, км.
1	Залесовский муниципальный округ	с. Залесово	ул. Комсомольская	1,1
2			ул. Коммунистическая	1,1
3			ул. Партизанская	1,2
4			ул. Юбилейная	0,3

5		ул. Ленинская	0,1
---	--	---------------	-----

2. Приоритетные направления реализации муниципальной программы, цели и задачи, индикаторы и описание основных ожидаемых конечных результатов муниципальной программы, сроков и этапов её реализации

2.1 Приоритеты политики в сфере реализации муниципальной программы

Приоритеты региональной политики в сфере реализации Программы сформированы с учетом целей и задач, обозначенных в следующих нормативных документах:

Указ Президента Российской Федерации от 07.05.2018 № 204 «О национальных целях и стратегических задачах развития Российской Федерации до 2024 года»;

государственная программа Российской Федерации «Развитие транспортной системы», утвержденная постановлением Правительства Российской Федерации от 20.12.2017 № 1596, государственная программа Алтайского края «Развитие транспортной системы Алтайского края» Постановление Правительство Алтайского края от 05.08.2021г. № 295.

Основные приоритеты региональной политики в области дорожного хозяйства:

приведение в нормативное состояние дорог местного пользования, проходящих по населенным пунктам;

реконструкция пешеходных тротуаров населенных пунктов Залесовского муниципального округа.

2.2 Цели и задачи муниципальной программы

С учетом положений стратегических документов и приоритетных направлений государственной политики в Алтайском крае развития транспортной инфраструктуры, в соответствии с приоритетами социально-экономического развития муниципального образования Залесовский муниципальный округ, определены цели и задачи программы, для достижения ожидаемых результатов.

Цель программы: развитие современной и эффективной транспортной инфраструктуры.

На достижение поставленной цели направлены следующие задачи: формирование сети автомобильных дорог, отвечающей современным потребностям развивающейся экономики, снижение аварийности и травматизма на автомобильных дорогах и приведение в нормативное состояние сети автомобильных дорог общего пользования местного значения.

Решение задач программы осуществляется путем:

скоординированного выполнения взаимосвязанных по срокам, ресурсам и источникам финансового обеспечения мероприятий, приведенных в приложении в таблице 3;

субсидирования муниципальных образований на основании распоряжения Правительства Алтайского края, в котором предусмотрено финансирование, установленное правилами предоставления и распределения субсидий из краевого бюджета бюджетам муниципальных образований на проектирование, строительство, реконструкцию, капитальный ремонт и ремонт автомобильных дорог общего пользования местного значения текущий год и плановый финансовый период.

2.3 Индикаторы и конечные результаты реализации муниципальной программы

Эффективность Программы определяется достижением запланированных показателей целевых индикаторов.

Целевые индикаторы показатели для цели Программы:

- протяженность сети автомобильных дорог общего пользования местного значения на территории Залесовского муниципального округа 371,2 км;
- объемы ввода в эксплуатацию после строительства и реконструкции автомобильных дорог общего пользования местного значения 8,162 км;
- прирост протяженности автомобильных дорог общего пользования местного значения муниципального образования Залесовский муниципальный округ, отвечающих нормативным требованиям к транспортно-эксплуатационным показателям в результате капитального ремонта и ремонта автомобильных дорог, - до 28,5 км;
- обращения граждан в органы местного самоуправления по вопросам содержания дорожного комплекса поселения - 3 шт;
- отремонтировано пешеходных тротуаров 2,5 км;
- доля муниципальных автомобильных дорог, в отношении которых проводились мероприятия по зимнему и летнему содержанию дорог местного значения 100 %.

3. Сроки и этапы реализации муниципальной программы

Реализация муниципальной программы осуществляется в период с 2023 по 2026 годы.

4. Обобщённая характеристика мероприятий муниципальной программы

Формирование сети автомобильных дорог, отвечающей современным потребностям развивающейся экономики, снижение аварийности и травматизма на автомобильных дорогах и приведение в нормативное состояние сети автомобильных дорог общего пользования местного значения.

Ремонт, капитальный ремонт и содержание сети автомобильных дорог общего пользования местного значения муниципального образования Залесовский муниципальный округ.

Ремонт, капитальный ремонт и содержание пешеходных тротуаров с. Залесово Залесовского муниципального округа.

Мероприятия, предусмотренные настоящей программой:

- закупка товаров и услуг для муниципальных нужд;
- ремонт улично - дорожной сети с. Залесово, ул. Октябрьская, Почтовая, Советская, Партизанская;
- разработка проектно-сметной документации, мост через р. Жерновка;
- ремонт УДС с. Залесово, ул. Комсомольская от площади Ленина по пересечении с ул. Октябрьской;
- содержание, ремонт, реконструкция дорог, являющихся муниципальной собственностью;
- исполнение и утверждение схемы дислокации дорожных знаков территории Залесовского муниципального округа;
- реконструкция участка автомобильной дороги по ул. Партизанская с мостом через р. Жерновка в районе дома по ул. Советская, 54 в с. Залесово;
- ремонт УДС в с. Думчево ул. Совхозная от дома №34 до здания ФАП;
- ремонт УДС в с. Пещёрка от ул. Кооперативная №2, ул. Совхозная;
- ремонт УДС в с. Черёмушкино ул. Николаева от дома №1 ул. Советская.

Перечень мероприятий муниципальной программы приводится в приложении № 2.

5. Общий объем финансовых ресурсов, необходимых для реализации муниципальной программы

Основой финансовой реализации Программы являются средства бюджета муниципального округа. Ежегодные объемы финансирования Программы определяются в соответствии с утвержденным бюджетом муниципального образования Залесовский муниципальный округ на соответствующий финансовый год и с учетом дополнительных источников финансирования.

Сводные финансовые затраты приведены в приложении в таблице 4 к Программе.

Общий объем финансирования, необходимый для реализации мероприятий Программы на весь расчетный период с 2023 по 2026 годы по состоянию на 01.01.2027 года, составляет 85 509,4 тыс. руб.

Объем финансирования муниципальной программы составит 85 509,40 тыс. руб.;

- 2023 год - 32 708,20 тыс. руб.;
- 2024 год - 30 578,20 тыс. руб.;
- 2025 год - 10951,0 тыс. руб.;
- 2026 год - 11272,0 тыс. руб.;

Из краевого бюджета - 26 466,02 тыс. руб.;

- 2023 год - 18 483,00 тыс. руб.;
- 2024 год - 2 661,02 тыс. руб.;
- 2025 год - 2661,0 тыс. руб.;
- 2026 год - 2661,0 тыс. руб.;

Из муниципального бюджета - 59043,38 тыс. руб.;

- 2023 год - 14 225,20 тыс. руб.;
- 2024 год - 27 917,18 тыс. руб.;
- 2025 год - 8290,0 тыс. руб.;

- 2026 год - 8611,0 тыс. руб.;тыс. руб. Финансирование из бюджета МО ежегодно уточняется при формировании бюджета на очередной финансовый год. Показатели финансирования подлежат уточнению с учетом разработанной проектно-сметной документации и фактического выделения средств из бюджетов всех уровней.

6. Механизм реализации муниципальной программы

Ответственным исполнителем программы «Комплексное развитие системы транспортной инфраструктуры в Залесовском муниципальном округе Алтайского края на 2023-2026 годы» является администрация Залесовского муниципального округа Алтайского края. Отдел жилищно-коммунального хозяйства администрации Залесовского муниципального округа Алтайского края является соисполнителем программы, участники программы МБУ «Сервис», Соисполнитель и участники программы обеспечивают выполнение мероприятий программы, подготовку предложений по ее корректировке, формирование бюджетных заявок на финансирование мероприятий, представляют отчет о ходе их реализации.

Мониторинг реализации программы осуществляется ежеквартально. Объектом мониторинга является выполнение мероприятий программы в установленные сроки, сведения о финансировании программы на отчетную дату, степень достижения плановых значений индикаторов подпрограммы.

Управление по финансам, налогам и кредитной политике, отдел экономического анализа и прогнозирования Залесовского муниципального округа Алтайского края организует реализацию программы, принимает решение о внесении изменений в программу в соответствии с установленными порядком и требованиями; контролирует выполнение программных мероприятий, выявляет несоответствие результатов их реализации плановым показателям, устанавливает причины не достижения ожидаемых результатов и определяет меры по их устранению; запрашивает у участников программы информацию, необходимую для проведения мониторинга и подготовки отчета о ходе реализации и оценке эффективности программы; рекомендует участникам программы осуществлять разработку отдельных мероприятий, планов их реализации; подготавливает ежеквартальные и годовой отчеты о ходе реализации подпрограммы.

7. Анализ рисков реализации муниципальной программы

Возможный риск сокращения ранее выделенного бюджетного финансирования Программы возможен в процессе ее реализации и при отсутствии финансовой поддержки вышестоящих бюджетов. Для минимизации риска предусмотрены разные уровни реализации задач. При уменьшении финансирования будут изменены количественные показатели: уменьшение количества участников мероприятий или расходов на проведение мероприятий.

Организационные и управленческие риски возможны в связи с долгосрочным планированием. Устранение рисков возможно за счет оперативного мониторинга реализации Программы и корректировки задач.

Таблица 2

Сведения
об индикаторах муниципальной программы «Комплексное развитие системы транспортной инфраструктуры в
Залесовском муниципальном округе Алтайского края
на 2023-2026 годы» (показателях подпрограммы) и их значения

№ п\п	Наименование индикатора (показателя)	Ед. изм.	Значение по годам					
			2021 год факт	2022 год оценки	Годы реализации муниципальной программы			
					2023	2024	2025	2026
1	2	3	4	5	6	7	8	9
Муниципальная программа «Комплексное развитие системы транспортной инфраструктуры в Залесовском муниципальном округе Алтайского края на 2023-2026 годы»								
1	Протяженность сети автомобильных дорог общего пользования местного значения на территории Залесовского муниципального округа	км	371,2	371,2	371,2	371,2	371,2	371,2
2	Объемы ввода в эксплуатацию после строительства и реконструкции автомобильных дорог общего пользования местного значения	км	1,5	1,5	3,2	0,162	0,3	1,5

3	Прирост протяженности автомобильных дорог общего пользования местного значения муниципального образования Залесовский муниципальный округ, отвечающих нормативным требованиям к транспортно-эксплуатационным показателям в результате капитального ремонта и ремонта автомобильных дорог	км	25	25	26,5	26,7	27	28,5
4	Обращения граждан в органы местного самоуправления по вопросам содержания дорожного комплекса поселения	Шт.	10	6	0	3	0	0
5	Отремонтировано пешеходных тротуаров	км	1,2	0	0,3	0,6	0,2	0,2
6	Доля муниципальных автомобильных дорог, в отношении которых проводились мероприятия по зимнему и летнему содержанию дорог местного значения	%	60	50	70	80	90	100

Таблица 3

Перечень мероприятий муниципальной программы «Комплексное развитие системы транспортной инфраструктуры в Залесовском муниципальном округе Алтайского края на 2023-2026 годы»

№ п/п	Цель , задачи мероприятие	Срок реализации	Участники программы	Сумма расходов, тыс. руб.					Источники финансирования
				2023 год	2024 год	2025 год	2026 год	всего	
1	Цель: Развитие современной и эффективной транспортной инфраструктуры	2023-2026	Администрация Залесовского муниципального округа, отдел по жилищно- коммунальному хозяйству, МБУ "Сервис".	32708,20	30578,20	10951,00	11272,00	85509,40	всего
									в том числе
				0,00	0,00	0,00	0,00	0,00	федеральный бюджет
				18483,00	2661,02	2661,00	2661,00	26466,02	краевой бюджет
				14225,20	27917,18	8290,00	8611,00	59043,38	местный бюджет
				0,00	0,00	0,00	0,00	0,00	внебюджетные источники
2	Задача 1. Формирование сети автомобильных дорог, отвечающей современным потребностям развивающейся экономики, снижение аварийности и травматизма на автомобильных дорогах и приведение в нормативное состояние сети автомобильных дорог общего пользования местного значения	2023-2026	Администрация Залесовского муниципального округа, отдел по жилищно- коммунальному хозяйству, МБУ "Сервис".	32708,20	30578,20	10951,00	11272,00	85509,40	всего
									в том числе
				0,00	0,00	0,00	0,00	0,00	федеральный бюджет
				18483,00	2661,02	2661,00	2661,00	26466,02	краевой бюджет
				14225,20	27917,18	8290,00	8611,00	59043,38	местный бюджет
				0,00	0,00	0,00	0,00	0,00	внебюджетные источники

6	Мероприятие 1.4 Ремонт УДС с. Залесово, ул. Комсомольская от площади Ленина по пересечения с ул. Октябрьской	2023-2026	Администрация Залесовского муниципального округа, отдел по жилищно- коммунальному хозяйству, МБУ "Сервис".	0,00	2687,90	0,00	0,00	2687,90	всего
									в том числе
				0,00	0,00	0,00	0,00	0,00	федеральный бюджет
				0,00	2661,02	0,00	0,00	2661,02	краевой бюджет
				0,00	26,88	0,00	0,00	26,88	местный бюджет
				0,00	0,00	0,00	0,00	0,00	внебюджетные источники
7	Мероприятия 1.5 Содержание, ремонт, реконструкция, дорог, являющихся муниципальной собственностью	2023-2026	Администрация Залесовского муниципального округа, отдел по жилищно- коммунальному хозяйству, МБУ "Сервис".	7738,60	7903,30	9636,00	9957,00	35234,90	всего
									в том числе
				0,00	0,00	0,00	0,00	0,00	федеральный бюджет
				0,00	0,00	2661,00	2661,00	5322,00	краевой бюджет
				7738,60	7903,30	6975,00	7296,00	29912,90	местный бюджет
				0,00	0,00	0,00	0,00	0,00	внебюджетные источники
8	Мероприятия 1.6 исполнение и утверждения схемы дислокации дорожных знаков территории Залесовского муниципального округа	2023-2026	Администрация Залесовского муниципального округа, отдел по жилищно- коммунальному хозяйству, МБУ "Сервис".	0,00	282,00	0,00	0,00	282,00	всего
									в том числе
				0,00	0,00	0,00	0,00	0,00	федеральный бюджет
				0,00	0,00	0,00	0,00	0,00	краевой бюджет
				0,00	282,00	0,00	0,00	282,00	местный бюджет
				0,00	0,00	0,00	0,00	0,00	внебюджетные источники

9	Мероприятие 1.7 Реконструкция участка автомобильной дороги по ул. Партизанская с мостом через р. Жерновка в районе дома по ул. Советская, 54 в с. Залесово	2023-2026	Администрация Залесовского муниципального округа, отдел по жилищно- коммунальному хозяйству, МБУ "Сервис".	0,00	0,00	0,00	0,00	0,00	всего
									в том числе
				0,00	0,00	0,00	0,00	0,00	федеральный бюджет
				0,00	0,00	0,00	0,00	0,00	краевой бюджет
				0,00	0,00	0,00	0,00	0,00	местный бюджет
				0,00	0,00	0,00	0,00	0,00	внебюджетные источники
10	Мероприятие 1.8 ремонт УДС в с. Думчево ул. Совхозна от дома №34 до здания ФАПА.	2023-2026	Администрация Залесовского муниципального округа, отдел по жилищно- коммунальному хозяйству, МБУ "Сервис".	0,00	0,00	0,00	0,00	0,00	всего
									в том числе
				0,00	0,00	0,00	0,00	0,00	федеральный бюджет
				0,00	0,00	0,00	0,00	0,00	краевой бюджет
				0,00	0,00	0,00	0,00	0,00	местный бюджет
				0,00	0,00	0,00	0,00	0,00	внебюджетные источники
11	Мероприятие 1.9 Ремонт УДС в с. Пещерка от ул. Кооперативная № 2, ул. Совхозная.	2023-2026	Администрация Залесовского муниципального округа, отдел по жилищно- коммунальному хозяйству, МБУ "Сервис".	0,00	0,00	0,00	0,00	0,00	всего
									в том числе
				0,00	0,00	0,00	0,00	0,00	федеральный бюджет
				0,00	0,00	0,00	0,00	0,00	краевой бюджет
				0,00	0,00	0,00	0,00	0,00	местный бюджет
				0,00	0,00	0,00	0,00	0,00	внебюджетные источники

12	Мероприятие 1.10 ремонт УДС в с. Черемушкино ул. Николаева от дома №1 ул. Советская.	2023-2026	Администрация Залесовского муниципального округа, отдел по жилищно- коммунальному хозяйству, МБУ "Сервис".	0,00	0,00	0,00	0,00	0,00	всего
									в том числе
				0,00	0,00	0,00	0,00	0,00	федеральный бюджет
				0,00	0,00	0,00	0,00	0,00	краевой бюджет
				0,00	0,00	0,00	0,00	0,00	местный бюджет
				0,00	0,00	0,00	0,00	0,00	внебюджетные источники

Таблица 4

Объем финансовых ресурсов,
необходимых для реализации муниципальной программы
«Комплексное развитие системы транспортной инфраструктуры в Залесовском
муниципальном округе Алтайского края на 2023-2026 годы»

Источники и направления расходов	Сумма расходов, тыс. рублей				
	2023	2024	2025	2026	всего
1	2	3	4	5	6
Всего финансовых затрат	32708,2	30 578,2	10 951,00	11 272,00	85 509,40
в том числе					
из бюджета федерального бюджета (на условиях Софинансирования)	0,0	0,0	0,0	0,0	0,0
из краевого бюджета	18 483,00	2 661,02	2661,0	2661,0	26 466,02
из местного бюджета	14 225,20	27 917,18	8290,00	8 611,00	59 043,38
из внебюджетных источников	0,0	0,0	0,0	0,0	0,0
Капитальные вложения					
в том числе					
из бюджета федерального бюджета (на условиях Софинансирования)					
из краевого бюджета					
из местного бюджета					
из внебюджетных источников					
Прочие расходы					
в том числе					
из федерального бюджета (на условиях Софинансирования)					
из краевого бюджета					
из местных бюджетов					
из внебюджетных источников					

**Уведомление
о проведении общественного обсуждения
проекта документа стратегического планирования:**

Настоящим: Администрация Залесовского муниципального округа уведомляет о начале проведения общественного обсуждения и сбора замечаний и предложений заинтересованных лиц, организаций в отношении проекта документа стратегического муниципальной программы

«Комплексное развитие системы транспортной инфраструктуры в Залесовском муниципальном округе Алтайского края на 2023-2026 годы» Текст проекта документа стратегического планирования размещен на официальном сайте администрации района по адресу: <https://zalesovo22.ru> в разделе «Стратегическое планирование - общественное обсуждение» и в федеральной информационной системе стратегического планирования в сети «Интернет» «ГАС – Управление».

Замечания и предложения к проекту документа принимаются по нижеприведенной форме:

- 1) в электронном виде – на адрес электронной почты – adm01212@mail.ru
- 2) в бумажном виде – с понедельника по пятницу - с 9-00 ч до 17-00 ч (обед с 13-00 до 14-00 ч) по адресу: 658920, Алтайский край, с. Залесово, ул. Партизанская , 26 , кабинет №23;
Контактное лицо: Петенева Наталья Викторовна 8(385-92-22273)
adm01212@mail.ru

Срок приема замечаний и предложений: с 08.08.2024 г. по 18.08.2024